

Áfangastaðaáætlun Vestfjarða

Uppfærð aðgerðaáætlun 2024





EFNISYFIRLIT

Inngangur	5
Framtíðarsýn	6
Meginmarkmið	7
Hvernig ferðapjónusta á við Vestfirði og helstu markaðir?	8
Skipting Vestfjarða í áfangastaðaáætlun	9
Ferðapjónustan á Vestfjörðum – samantekt stöðugreiningar	10
Ímynd svæðis og aðráttarafl	18
Aðgerðaáætlun	19
Viðauki 1	23
Viðauki 2	26





Árið 2018 skilaði Vestfjarðastofa inn fyrstu Áfangastaðaáætlun Vestfjarða en í henni var að finna ítarlega greiningu á stöðu ferðaþjónustu á Vestfjörðum, heildræna stefnu fyrir greinina innan svæðisins, ásamt fjórum aðgerðaráætlunum sem tóku á þörfum til uppbyggingar innviða sem og gæða innan ferðaþjónustu á svæðinu. Áfangastaðaáætlun var ávallt ætlað að vera lifandi skjal og til marks um það hefur hún verið uppfærð þrisvar sinnum á undanförunum tveimur árum vegna minniháttar breytinga. Árið 2020 er aftur á móti kominn tími til að horfa til baka og meta stöðu greinarinnar og þeirra verkefna sem lögð hefur verið áhersla á innan áfangastaðaáætlunar og er því unnið að endurnýjun áætlunarinnar.

Við vinnu áfangastaðaáætlunar 2018 var svæðinu skipt í þrennt; Strandir og Reykhóla, norðanverða Vestfirði og sunnanverða Vestfirði og voru lagðar fram aðgerðaráætlanir fyrir hvert svæði ásamt einni áætlun fyrir Vestfirði í heild. Við gerð aðgerðaráætlanna var fundað á hverju svæði en ekki innan hvers sveitarfélags og því má segja að það vantaði ákveðna dýpt í lista aðgerða. Það var því ákveðið við endurnýjun áætlunarinnar að funda með fulltrúum allra níu sveitarfélaganna sem og í hverjum þéttbýliskjarna, eða í 12 þéttbýliskjörnum í heildina. Þessi aðferð skilaði okkur aðgerðaráætlun sem er mun ítarlegri og raunhæfari er varðar uppbyggingu svæðisins.

Við vinnuna á upphaflegu áfangastaðaáætluninni var tekið saman gríðarlegt magn af upplýsingum sem snertu greinina beint og óbeint. Helstu upplýsingar voru síðan gefnar út í samantekt, þar sem teknar voru saman helstu ferðaþjónustutölur svæðisins ásamt aðgerðaráætlunum. Ákveðið var við endurnýjun áætlunarinnar að leggja mestu áhersluna á aðgerðaráætlanirnar og uppfærslu helstu ferðaþjónustutalna.

Undanfarin ár hefur náðst ágætur árangur í að lengja ferðamannatímabilið og byggja upp traustari innviði en telja verður líklegt að endurmeta þurfi framtíðarsýn og markmið ferðaþjónustu í takt við ferðamálastefnu og aðgerðaráætlun stjórnvalda.



FRAMTÍÐARSÝN

6

Sameiginleg sýn vestfirskrar ferðaþjónustu til ársins 2024.

„Vestfirðir eru sjálfbær gæðaáfangastaður þar sem arðbær ferðaþjónusta er rekin í sátt við umhverfi og samfélag. Ferðamannaleiðin Vestfjarðaleiðin byggist upp samhliða þróun í afþreyingu sem byggir á sérkennum svæðisins, ægifagurrar náttúru og heildstæðra þorpsmynda allt árið um kring“.



MEGINMARKMIÐ

Meginmarkmið með sjálfbærni að leiðarljósi;

- > Uppbygging gæðaáfangastaða
- > Öflugt samstarf hagaðila sem leggur grunn að gæða ferðaþjónustu
- > Samstaða um umhverfi og samfélag
- > Bættar samgöngur
- > Viðhald sérkennis svæðis og náttúru
- > Heilsársferðaþjónusta
- > Þróun afþreyingar sem byggir á sérstöðu náttúrunnar
- > Rannsóknir, þróun og nýsköpun



HVERNIG FERÐAÞJÓNUSTA Á VIÐ VESTFIRÐI OG HELSTU MARKAÐIR?

Ferðaþjónusta með náttúru og menningu sem helsta áherslusvið:

- > Náttúruferðamennska (e. nature-based tourism)
- > Sjálfbær ferðamennska (e. sustainable tourism)
- > Upplifunarferðamennska (e. experience tourism)
- > Menningar- og arfleifðarferðamennska (e. culture and heritage tourism)
- > Vetrarferðamennska (e. winter tourism)

Stefnan er að á Vestfjörðum verði ekki massa ferðaþjónusta en megináhersla á að byggja upp ferðaþjónustu fyrir gesti sem eru tilbúnir að dvelja lengur og borga fyrir gæði.

Sjálfstæði landkönnuðurinn er sá markhópur, miðað við markhópagreiningu Íslandsstofu, sem flestir telja að henti vestfirskri ferðaþjónustu.



SKIPTING VESTFJARÐA Í ÁFANGASTAÐAÁÆTLUN

Unnin er ein áfangastaðaáætlun fyrir Vestfirði sem skiptist í fjórar aðgerðaráætlanir; Vestfirðir í heild, sunnanverðir Vestfirðir, norðanverðir Vestfirðir og Standir og Reykhólar.

Níu sveitarfélög eru innan svæðisins sem nær yfir 8.898 km². Þau eru Ísafjarðarbær, Súðavíkurbhreppur, Bolungarvíkurkaupstaður, Vesturbyggð, Tálknafjarðarhreppur, Reykhólahreppur, Árneshreppur, Kaldrananeshreppur og Strandabyggð.



NORÐANVERÐIR VESTFIRÐIR

SUNNANVERÐIR VESTFIRÐIR

STRANDIR OG REYKHÓLAR



FERÐAÞJÓNUSTAN Á VESTFJÖRÐUM – SAMANTEKT STÖÐUGREININGAR

Starfsleyfi í gildi 2022



Ferðaskrifstofur



Ferðasali dagsferða



Gistipjónusta 2022



Hótel



Gistiheimili



Tjaldsvæði



Svefnpokaláss



Bændagisting



Farfuglaheimili
og Hostel



Íbúðir




Sumarhús



Heimagisting



Airbnb
auglýsingar



Gistinætur



Gistinætur árið
2022 á Vestfjörðum
(190.151 árið 2021)

Fjölgun gistinátta



Fjölgun gistinátta
milli 2020-2022

Gestakomur



Fjöldi gestakoma árið
2022 á Vestfjörðum
(124.470 árið 2021)

Meðaltal rúma árið 2022

Meðaltal miðast við þá mánuði sem framboð er



Hótel – 498
Hótelíbúðir - 67
Gistiheimili starfandi allt árið - 374
Sumarhótel - 218

Sumargistiheimili - 168
Heimagisting - 99
Farfuglaheimili - 41
Svefnþokagisting – 62



Veitingaþjónusta



Staðir
skráðir með
veitingaleyfi

Matvöruverslanir



Fjöldi
matvöruverslana

Bílaleigur



Útibú þriggja stærstu
bílaleiganna eru á
Ísafirði og tvö útibú á
sunnanverðum Vestfjörðum

Bifreiðaverkstæði



Skráð verkstæði

Bensínstöðvar



Sjálfsafgreiðslu-
stöðvar

Hleðslustöðvar



Skráðar
hleðslustöðvar

Söfn og sýningar



Skráð söfn og
sýningar

Sundlaugar og heitar laugar



Á Vestfjörðum má einnig finna margar náttúrulegar, allt frá algjörlega manngerðum laugum og yfir í 100% náttúrulegar. Flestar eru þessar laugar opnar almenningi en eitthvað er um að heitar laugar séu í einkaeigu. Sumar þessara náttúrlauga eru skráðar en aðrar eru einungis á vitund heimanna sem oft vilja halda því þannig.



Afþreying

Boðið er upp á ýmsar dagsferðir og lengri ferðir. Hjá Ferðamálastofu eru 56 aðilar skráðir í flokkinn afþreying.

KAJAKFERÐIR
LÚXUSFERÐIR
MATARUPPLIFUN
HJÓLAFERÐIR
OG LEIGUR
KÖFUN
VÉLSLEÐA OG
SNJÓBÍLAFERÐIR
FJÓRHJÓLA OG BUGGYFERÐIR
NORÐURLJÓSASKOÐUN
BÁTSFERÐIR
JEPPA OG JÖKLAFERÐIR
SELASKOÐUN
ÍSKLIFUR
STANGVEIÐI
LJÓSMYNDAFERÐIR
HVALASKOÐUN
SKÍÐI OG GÖNGSKÍÐI
GÖNGUFERÐIR
HESTA AFÞREYING
FUGLASKOÐUN



Þjóðerni



Út frá tölum um gestakomur á Vestfirði árið 2022 komu flestir gestir frá Þýskalandi og Bandaríkjunum líkt og árið á undan


Skemmtiferðaskip



Farþegar


Árið 2022 komu samtals 159 skemmtiferðaskip á Vestfirði. 86.286 farþegar með 118 skipum til Ísafjarðar. 4.700 farþegar með með 23 skipum í Vesturbyggð. 456 farþegar með 3 skipum í Árneshrepp. 320 farþegar komu með 2 skipum í Strandabyggð. 167 farþegar með 1 skipi í Bolungarvík. 12 skip höfðu akkerislegu í Vigur.

Flug

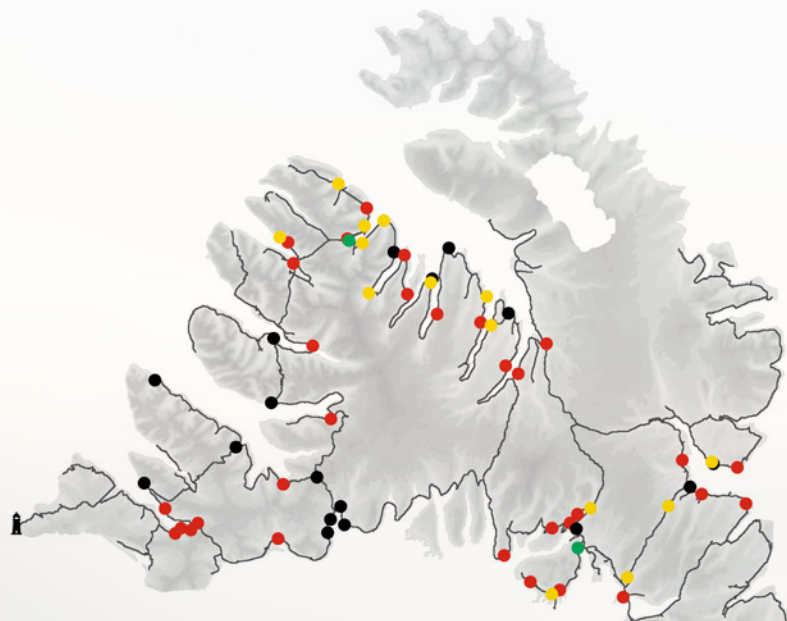


Farþegar

Árið 2022 fóru 31.234 farþegar um Ísafjarðarflugvöll en 26.066 árið áður, fjölgun farþega um 19.8 %. Um Bíldudalsflugvöll fóru 4.696 farþegar árið 2022 en 3685 farþegar árið 2021, fjölgun um 27.4 %. Um Gjögur flugvöll fóru 97 farþegar árið 2022 en árið áður voru það 153 farþegar. Fækkun um 36.6 %.



Áningarstaðir

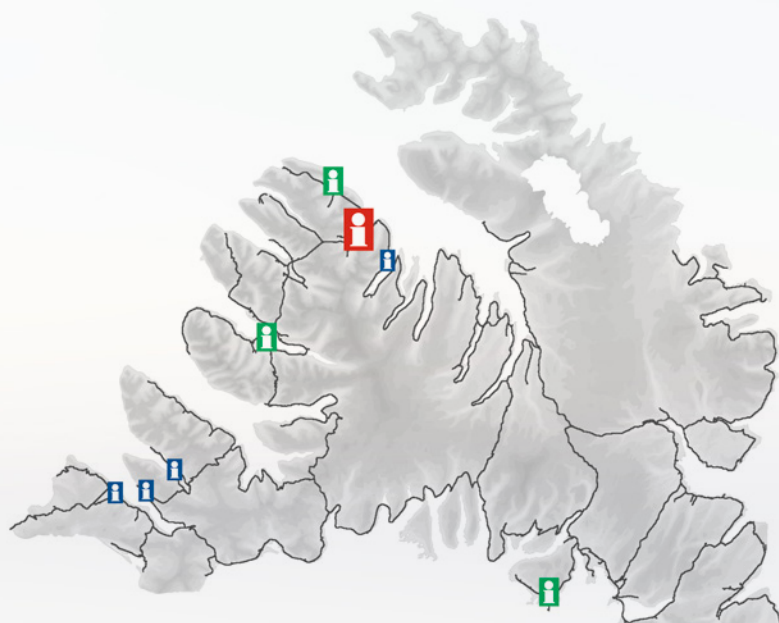


FLOKKUN ÁNINGARSTADA

- Áningarstaður
- Upplýsingaútskot
- Opinn skógur
- 🗼 Viti
- Útskot



Upplýsingamiðstöðvar



FLOKKUN UPPLÝSINGAMIÐSTÖÐVA

- Landshlutamiðstöð
- Svæðismiðstöð
- Upplýsingamiðstöð



ÍMYND SVÆÐIS OG AÐDRÁTTARAFL

Aðdráttarafl og ímynd Vestfjarða hefur ávallt verið tengd einstakri náttúru og markaðssetning byggir mikið á þeim þáttum. Í stefnumótun vestfirskrar ferðaþjónustu 2016-2020 er dregin fram eftirfarandi sérstaða;

Einstök náttúra, friðsæld og öðruvísi upplifun

- > Nálægð við einstaka náttúru: Friðlönd, fossar, fjöll, firðir, hreinleiki og dýralíf
- > Einstök friðsæld: Afskekkt, fámenni, rólegheit, víðátta og kyrrð
- > Öðruvísi upplifun: Við erum ævintýragjörn, sjálfbær, skapandi, menningarleg og dularfull

Fjölsóttustu áfangastaðir ferðamanna á Vestfjörðum yfir sumartímann eru Látrarbjarg, Dynjandi og Rauðasandur. Þessir staðir eru reyndar allir með mikla árstíðarsveiflu vegna aðgengis en vegir að þessum stöðum eru ekki með heilsársþjónustu. Aðrir staðir sem töluvert eru heimsóttir eru Hornstrandir, Bolafjall og Vigur, sem einnig hafa mikla árstíðarsveiflu. Auk umræddra náttúruperla er einnig mikið um að ferðamenn séu að heimsækja þorpinn um alla Vestfirði enda er þar að finna þá þjónustu sem ferðamenn leita í.

Hin mikla árstíðarsveifla í vestfirskri ferðaþjónustu kemur skýrt í ljós þegar að nýting gistirýma yfir veturinn er skoðuð. Lenging ferðamannatímabilsins og heilsársferðaþjónusta hefur því verið ein af helstu áherslum í starfi Markaðsstofu Vestfjarða undanfarin ár. Ýtt er undir heilsársferðaþjónustu með markaðssetningu en einnig með vöruþróun ásamt því að unnið er að lengingu opnunartíma í samstarfi við ferðaþjónu og sveitarfélög.





Vestfirðir í heild

Vestfjarðaleiðin – Uppbygging, efling og þróun heilsársferðapjónustu í tengslum við opnun Vestfjarðaleiðarinnar.

Göngu- og hjólaleiðir – Kortlagning göngu- og hjólaleiða víðsvegar á Vestfjörðum, úrbætur á merkingum og aðgengi ásamt miðlun leiða og upplýsinga. Sjá lista yfir göngu- og hjólaleiðir í viðauka 1.

Áningarstaðir – Kortlagning, miðlun og uppbygging áningarstaða á Vestfjörðum í tengslum við umferðaöryggi og ákjósanleg stopp. Sjá lista yfir áningarstaði í viðauka 2.

Fuglaskoðunarstaðir á Vestfjörðum – Kortlagning fuglaskoðunarstaða víðsvegar um Vestfirði, heildstæð hönnun og uppbygging fuglaskoðunaraðstöðu ásamt miðlun upplýsinga.

Skemmtiferðaskip – Unninn rammi um stjórnun, stýringu og aðgengi skemmtiferðaskipa á Vestfjörðum.

Vetrarferðamennska – Efla og þróa vetrarferðamennsku á Vestfjörðum með auknu framboði á fjölbreyttri vetrarafþreyingu. Samtímis tryggja að þjónustuaðilar líkt og fyrirtæki, söfn og önnur starfssemi geti tekið á móti gestum utan háannartíma.





Norðanverðir Vestfirðir

Dynjandi – Heildarskipulag svæðis við áfangastaðinn Dynjanda.

Bolafjall – Heildarskipulagning Bolafjalls sem áfangastaðar.

Skipulag og hönnun hafna í Ísafjarðarbæ - Skipulags-, hönnunar- og framkvæmdavinna, útvíkkun hafnarsvæðis og þróun skútu/skemmtibátahafnar.

Hvítanes og Litlibær í Ísafjarðardjúpi – Bætt aðkoma ferðamanna að Hvítanesi og Litlabæ með áherslu á samspil náttúru og öryggis ferðamanna við þjóðveginn.

Hornstrandir og Jökulfirðir – Greining á núverandi stöðu og stefnumótun um þróun friðlandsins sem áfangastaðar.

Heildarskipulagning á Tungudal, Seljalandsdal og Hnífum - Hönnun og framkvæmdir á alhliða útivistarsvæði sem inniheldur skíða-, göngu-, hlaupa- og hjólaleiðir með útsýnisstöðum og þjónustuhúsi.

Sólsetrið á Þingeyri – Uppbygging og framkvæmdir við Sólsetrið sem liður í uppbyggingu Þingeyrar sem áfangastaðar.

Tankurinn á Þingeyri – Framkvæmd og hönnun við Tankinn, liður í uppbyggingu Þingeyrar sem áfangastaðar.

Víkingasvæðið á Þingeyri – Uppbygging og framkvæmdir við Víkingasvæðið, liður að uppbyggingu Þingeyrar sem áfangastaðar.

Útsýnispallur af sjóvarnargarði á Flateyri – Uppbygging og framkvæmd við útsýnispall af sjóvarnargarði við Öndarfjörð.

Sjósundsastaða í Ísafjarðarbæ – Hönnun og þróun aðstöðu til sjósunds í Ísafjarðarbæ, með áherslu á Öndarfjörð og Sundkýrina Sæunni.

Valagil – Hönnun og framkvæmd við gönguleið og áfangastaðinn Valagil í Álftafirði.

Ósvör og fjaran – Uppbygging bættar aðstöðu við áfangastaðinn Ósvör og tengingu hans yfir í fjöruna með áherslu á öryggi gesta.

Skorsteinn á Hvilftarströnd – Uppbygging og verndun menningarverðmæta ásamt miðlun upplýsinga, hönnun á aðkomu og tengingu við göngustíga.

Staðardalur við Súgandafjörð – Hönnun og þróun áfangastaðar í Staðardal, uppbygging og framkvæmd við gamla verbúð ásamt miðlun upplýsinga.

Lónið á Suðureyri – Miðlun upplýsinga og hönnun umhverfis, uppbygging og úrbætur á aðkomu við Lónið.

Kláfur á Ísafirði – Hönnun og uppbygging kláfs frá Ísafirði upp á Eyrarfjall

Skrúður í Dýrafirði – Uppbygging og áframhaldandi þróun skrudgarðsins Skrudðs á Núpi í Dýrafirði.

Lendingarstaður fyrir geimskip á Seljalandsdal – Uppbygging og framkvæmd við útilistaverk og útsýnispall/íhugunarstað á Seljalandsdal.

Neðsti kaupstaður – Hönnun og uppbygging safnasvæðis með tilliti til öryggis og aðgengis.

Hrafseyri og Safn Jóns Sigurðssonar – Endurnýjun miðlunar um arfleifð Jóns Sigurðssonar og sögu, náttúru og menningu Arnarfjarðar.



Sunnanverðir Vestfirðir

Látrabjarg – Unnið að framtíðarlausn með heildarskipulagningu Látrabjargs sem áfangastaðar.

Kolabryggjan á Vatneyri – Hönnun og enduruppbygging gamallar bryggju við Vatneyri á Patreksfirði í tengslum við sjótengda ferðaþjónustu.

Bæjarmynd Bíldudals – Uppbygging og þróun Gömlu Smiðjunnar og gömlu bæjarmyndar Bíldudals.

Rauðasandur – Heildarskipulagning Rauðasands sem heilsársáfangastaðar.

Garðar BA – Hönnun og uppbygging áningarstaðar.

Listasafn Samúels í Selárdal – Áframhald á viðeigandi uppbyggingu safnsins með aðstöðu fyrir gesti, veitingar og búð.

Laugarneslaug á Barðaströnd – Uppbygging í kringum náttúrulega í Laugarnesi á Barðaströnd.

Skógræktarsvæði við Bíldudal – Uppbygging, hönnun og þróun stígakerfis í og við skógræktarsvæði Bíldudals.

Reykjafjörður í Arnarfirði – Uppbygging og þróun í kringum heitar laugar í Reykjafirði.

Skrímslafjörðurinn Arnarfjörður – Uppbygging og hönnun skrímslastoppa ásamt miðlun upplýsinga og fræðslu.

Svuntufoss í Patreksfirði – Þróun og framkvæmd vegna aðkomu að Svuntufossi, merkingar á áfangastað ásamt miðlun upplýsinga.

Fuglaskoðunarhús við Tálknafjörð – Hönnun og framkvæmd við fuglaskoðunarhús við Tálknafjörð.

Fuglastígur um Tálknafjörð – Þróun og uppbygging fuglastígs meðfram endilöngum Tálknafirði, ásamt merkingum og miðlun.

Brjánslækjarhöfn – Aðstaða fyrir ferðamenn við Brjánslækjarhöfn - uppbygging í kringum hafnarsvæði í nálægð við Flókatóftir.

Vatnsfjörður – Uppbygging innviða og merkingar.

Patrekshöfn – Skipulag og hönnun vegna komu skemmtiferðaskipa.

Bæjarmynd Patreksfjarðar – Uppbygging og þróun gamla þorpsins á Vatneyri.

Kollsvík – Uppbygging áfangastaðar með fræðslu- og öryggisskiltum, merkingu gönguleiða.

Safn Gísla á Uppsölum – Uppbygging á safni og aðstöðu.





Strandir og Reykhólar

Skúlpúraslóð við Hólmavík – Hönnun og þróun Skúlpúraslóðar á Hólmavík.

Listaverkaslóð við Sævang - Uppbygging og áframhaldandi þróun listaverkaslóðar og áfangastaðar í landi Kirkjubóls.

Tjaldsvæðið á Hólmavík – Áframhaldandi uppbygging og endurbætur á tjaldsvæðinu á Hólmavík.

Sæluhús á Steingrímsfjarðarheiði – Hönnun, uppbygging og þróun áfanga- og áningarstaðar með tilliti til umferðaöryggis og miðlun upplýsinga.

Flatey – Uppbygging stíga umhverfis eyjuna, merkingar og miðlun upplýsinga.

Kúalaug við Reykhóla – Hönnun og þróun áfangastaðarins, uppbygging og aðgengi.

Langavatn við Reykhóla – Áframhaldandi uppbygging göngustíga og útsýnispalla, merkingar og miðlun upplýsinga.

Kaldalón – Uppbygging Kaldalóns sem áfangastaðar með tengingu við Drangajökul.

Grimsey – Hönnun og uppbygging áfangastaðar, úrbætur á aðgengi í eyjuna og miðlun upplýsinga.

Laugarhóll og Kotbýli kuklarans í Bjarnafirði – Uppbygging og þróun við Kotbýli kuklarans og Laugarhól í Bjarnafirði – þróun og miðlun þjóðtrúargöngu, uppbygging Gvendarlaugar og úrbætur við aðgengi.

Pottarnir á Drangnesi – Úrbætur á aðgengi, hönnun svæðis og uppbygging við fjörupottana á Drangnesi.

Krossneslaug – Hönnun og uppbygging aðstöðu, aðkomu og umhverfis við Krossneslaug.

Höfnin í Norðurfirði – Uppbygging í kringum höfnina á Norðurfirði til að gera hana betri sem áfangastað ferðamanna, bæði með aukinni uppbyggingu og m.t.t. öryggis.

Sjósportaðstaða á Hólmavík – Hönnun og uppbygging aðstöðu fyrir sjósport og sjósund á Hólmavík

Gamli vatnstankurinn – Uppbygging og hönnun í tengslum við útsýnisstað við gamla vatnstankinn á Hólmavík.

Basketur – Uppbygging Basketurs í Djúpvík.





VIÐAUKI I GÖNGU- OG HJÓLALEIÐIR

Norðanverðir Vestfirðir

Stígagerð og merkingar umhverfis snjóflóðavarnargarða og skógræktarsvæði í Skutulsfirði.

Skrásetning og miðlun gönguleiða umhverfis Bolungarvík.

Gönguleið frá Ósvör yfir að höfninni í Bolungarvík.

Gönguleið á milli gömlu og nýju byggðarinnar í Súðavík, tengja tjaldsvæði, Melrakkasetur og Raggagarð.

Kortlagning og miðlun gönguleiða í Dýrafirði.

Gönguleið á milli Sólbakka og skorsteinsins úr gömlu hvalstöðinni í Öndarfirði.

Uppbygging göngu- og útivistarsvæðis á og við varnargarðinn fyrir ofan Flateyri.

Uppbygging og merkingar hjólastíga í Öndarfirði.

Sögustígar með skiltum og merkingum um Staðardal við Súgandafjörð.

Miðlun og merkingar fyrir leið yfir Klofningsheiði.

Próun og uppbygging útivistarsvæðis út frá Hrafseyrarheiði, kortlagning leiða, merking og miðlun.

Próun og uppbygging „Vestfirsku Alpanna“ sem alhliða útivistarsvæðis, kortlagning leiða, merkingar og miðlun upplýsinga.

Kortlagning, merking og miðlun fjallahjólaeiða.

Uppbygging náttúrustígs upp í Naustahvilt.





Sunnanverðir Vestfirðir

Kortlagning, merking og miðlun upplýsinga um leiðir og stíga um Ketildali.

Uppbygging gönguleiðar á Lónfell.

Kortlagning, merking og miðlun göngu- og hjólaleiða umhverfis Patreksfjörð.

Uppbygging stígakerfis, merkingar og miðlun leiða um skógræktarsvæði við Bíldudal.

Merking leiðar og miðlun upplýsinga í tengslum við kuml í Hringsdal.

Próun og uppbygging skrímslaleiðar um Arnarfjörð.

Kortlagning, merking og miðlun göngu- og hjólaleiða umhverfis Bíldudal.

Próun og miðlun gönguleiða milli Tálknafjarðar og Arnarfjarðar.

Kleifakarlinn – Uppbygging gönguleiða í kringum Kleifakarlinn á Kleifaheiði.

Uppbygging gönguleiða í skógrækt í Vestur-botni .





Strandir og Reykhólar

Próun stígakerfis og samtenging stíga ásamt uppbyggingu fuglaskoðunarhúsa við Reykhóla.

Göngustígur niður að Langavatni við Reykhóla.

Gönguleið upp að Stað í Reykhólasveit.

Gönguleiðir og slóðar í nágrenni Hólmavíkur. Kortlagning, merking og uppbygging.

Gönguleið upp að Gáttinni fyrir ofan Laugarhól í Bjarnarfirði.

Gönguleiðir á Kirkjubóli við Steingrímsfjörð.

Gönguleið með Þjóðbrókargili og um Staðarfjall.

Hringleið um Þiðriksvallavatn.

Brúðkaupsleiðin (Vatnaleið úr Steingrímsfirði í Bjarnarfjörð).

Bæjarskarð hjá Kaldrananesi og að Bæjarfelli við Dranganes.

Asparvíkurdalur að Kaldbak (Púsund fossadalur upp á Kaldbakshorn 525m þar sem útsýni er yfir allan Eiríksjökul, Langjökul og Lambatind).

Merking og miðlun leiðar upp á Lambatind, með útsýni að Hornbjargi, Drangaskörðum, Kaldbakshorni, Langjökli, Eiríksjökli og Siglunesi.

Leið frá Goðafossi að Þverárgljúfri í Bjarnarfirði. Skógi vaxin hlíð með heitum náttúrulegum og lækjum á leiðinni.

Kortlagning, merking og miðlun gönguleiða við Djúpavík í Árneshreppi.

Kortlagning, merking og miðlun hjólaleiða í Árneshreppi.

„Þverun Íslands“ merking og miðlun leiðar um grafninginn úr Bitrufirði yfir í Gilsfjörð.



VIÐAUKI 2

ÁNINGARSTAÐIR



Í tengslum við uppbyggingu Vestfjarðaleiðarinnar er unnið að kortlagningu, uppbyggingu og miðlun áningarstaða um Vestfirði. Hér fyrir neðan má finna ákjósanlega áningarstaði sem horft er sérstaklega til við uppbygginguna.

Ekki er um endanlega staðsetningu að ræða og er listinn birtur með fyrirvara um samþykki og samstarf við sveitarfélög og landeigendur.

Norðanverðir Vestfirðir

Áningarstaðir í botni og við mynni Álftafjarðar, Seyðisfjarðar, Hestfjarðar, Skötufjarðar, Mjóafjarðar og Ísafjarðar í Ísafjarðardjúpi.

Áningarstaður og merking við Hestinn í Hestfirði.

Uppbygging stærri áningarstaða og miðlun upplýsinga við Arnarneshamar, Kamsnes, Hvítanes, Fossahlíð, Rjúkanda, Reykjanes og Langadal við Ísafjarðardjúp.

Uppbygging stærri áningarstaðar og miðlun upplýsinga við brú yfir Dýrafjörð.

Áningarstaður og miðlun upplýsinga á Gemlufallsheiði.

Áningarstaður við ferjustaðinn á Gemlufalli.

Áningarstaður við gömlu verðbúðina í Staðardal við Súgandafjörð.

Áningarstaður við mynni gangna í Botnsdal við Súgandafjörð.

•Uppbygging stærri áningarstaðar og miðlun upplýsinga á Hrafnseyrarheiði.





Sunnanverðir Vestfirðir

Uppbygging stærri áningarstaðar og miðlun upplýsinga við gatnamót/inn í botni Tálknafjarðar.

Áningarstaður við Guðmundarlund í Tálknafirði.

Uppbygging stærri áningarstaðar og miðlun upplýsinga við Hvestu í Arnarfirði.

Áningarstaður við Skógræktarsvæði við Bíldudal.

Áningarstaður í Trostansfirði.

Uppbygging stærri áningarstaðar og miðlun upplýsinga uppi á Dynjandisheiði.

Áningarstaður við A húsið í Fossfirði.

Áningarstaður við fiskhjalla í Mikladal.

Áningarstaður við Stapana í Patreksfirði.

Uppbygging stærri áningarstaðar og miðlun upplýsinga við Flókatóftir.

Áningarstaður við Foss í Fossfirði.

Áningarstaður við Garðar BA í Skápadal.

Áningarstaður við Gíslahelli í Vatnsfirði.

Áningarstaður við Kleifakarlinn á Kleifarheiði.

Áningarstaður við kumlin í Vatnsdal.

Áningarstaður við Móbergfoss á Rauðasandi.





Strandir og Reykhólar

Uppbygging stærri áningarstaðar og miðlun upplýsinga við Síldarverksmiðjuna í Ingólfsfirði.

Áningarstaður við Grástein, Kolgrafarvík og Kistuvog í landi Stóru-Ávíkur í Árneshreppi.

Áningarstaður við Þrjátíudalastapa í Árneshreppi.

Áningarstaður ofan við Veiðileysufjörð í Árneshreppi.

Áningarstaður/útsýnisstaður þar sem horft er yfir á Grímsey í Steingrímsfirði.

Áningarstaður á Bólum í Kaldrananeshreppi.

Uppbygging stærri áningarstaðar og miðlun upplýsinga við sæluhús á Steingrímsfjarðarheiði.

Áningarstaður við foss í Gervidalsá.

Áningarstaður við Kaldalón í Ísafjarðardjúpi.

Áningarstaður á Þröskuldum.

Uppbygging stærri áningarstaðar og miðlun upplýsinga við Vaðalfjöll.

Áningarstaður við minnisvarða Matthíasar Jochumssonar.

Áningarstaður og sögumiðlun við Vestfjarðatröllin í Drangavík í Kollafirði.

Áningarstaður og hringsjá á Ennishálsi.

Velja og byggja upp selaskoðunarstað á Ströndum.

Áningarstaður við Húsavíkurkleif á Ströndum.











Útgefið í mars 2024